

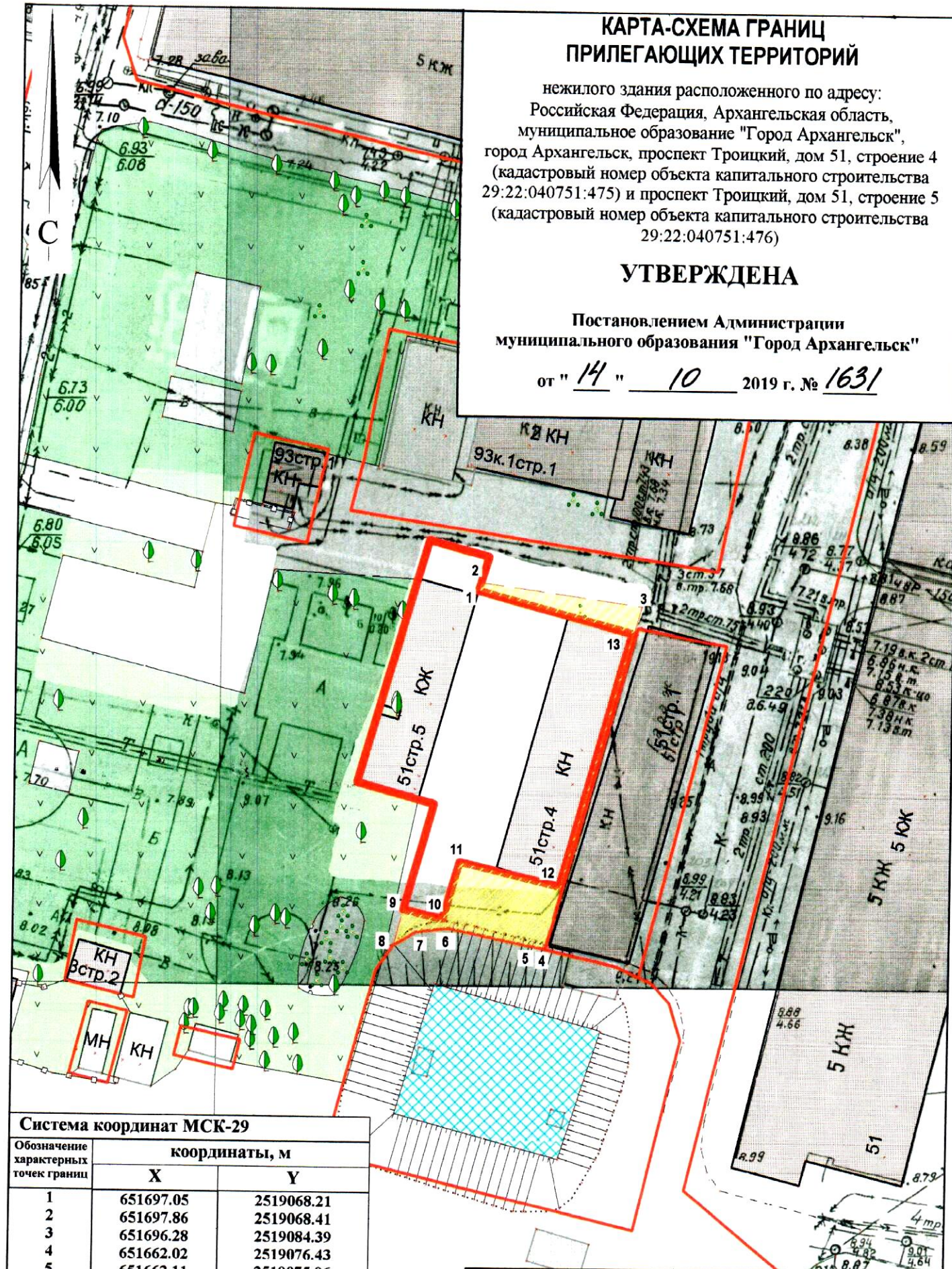
КАРТА-СХЕМА ГРАНИЦ ПРИЛЕГАЮЩИХ ТЕРРИТОРИЙ

нежилого здания расположенного по адресу:
Российская Федерация, Архангельская область,
муниципальное образование "Город Архангельск",
город Архангельск, проспект Троицкий, дом 51, строение 4
(кадастровый номер объекта капитального строительства
29:22:040751:475) и проспект Троицкий, дом 51, строение 5
(кадастровый номер объекта капитального строительства
29:22:040751:476)

УТВЕРЖДЕНА

Постановлением Администрации
муниципального образования "Город Архангельск"



от " 14 " 10 2019 г. № 1631



Система координат МСК-29

Обозначение характерных точек границ	координаты, м	
	X	Y
1	651697.05	2519068.21
2	651697.86	2519068.41
3	651696.28	2519084.39
4	651662.02	2519076.43
5	651662.11	2519075.96
6	651663.57	2519066.86
7	651663.07	2519063.79
8	651661.82	2519061.61
9	651665.22	2519062.39
10	651664.43	2519066.31
11	651670.28	2519067.69
12	651668.24	2519077.64
13	651693.61	2519083.55

УСЛОВНЫЕ ОБОЗНАЧЕНИЯ:

-  изображение границ земельного участка по проспекту Троицкому, дом 51, строение 4 и по проспекту Троицкому, дом 51, строение 5
-  изображение границ прилегающих территорий

Масштаб 1 : 500